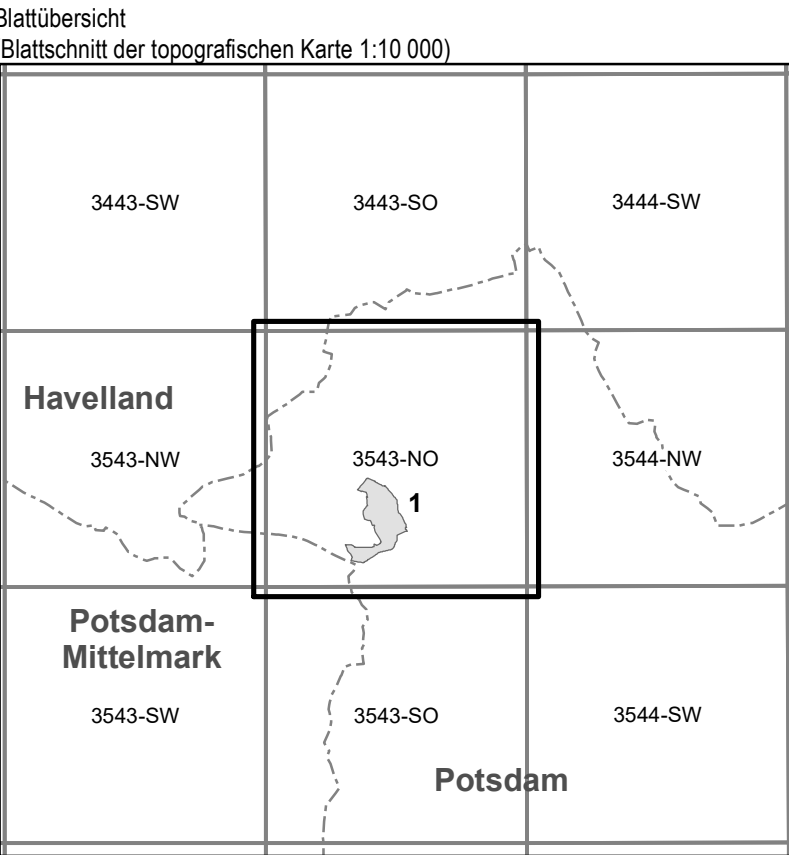



Naturschutzgebiet  
„Obere Wublitz“  
ENTWURF  
Blatt: 3543-NO Marquardt

Blatt: 1 von 1



Öffentliche Auslegung  
gemäß § 9 Absatz 2 BbgNatSchAG  
vom 17.11.2025 bis einschließlich  
19.12.2025




LAND BRANDENBURG

Ministerium für  
Land- und Ernährungswirtschaft,  
Umwelt und Verbraucherschutz

Topografische Karte zur Verordnung über das  
Naturschutzgebiet  
„Obere Wublitz“

Blatt: 1 von 1

Landkreis: Kreisfreie Stadt Potsdam

 Grenze des Naturschutzgebietes

Maßstab 1:10 000

Es gilt die Darstellung  
innerhalb des Blattes: **3543-NO**

Bezugssystem: ETRS 89

Kartengrundlage: Topografische Karte 1:10 000

Nutzung mit Genehmigung der Landesvermessung und  
Geobasisinformation Brandenburg

Geobasisdaten: LGB, © GeoBasis-DE/LGB, 2025

Ministerium für  
Land- und Ernährungswirtschaft,  
Umwelt und Verbraucherschutz  
des Landes Brandenburg  
Im Auftrag

Potsdam, den

(Dienststempel)